

## CITTA' METROPOLITANA DI BOLOGNA

# PROGETTO DEFINITIVO

## PER LA REALIZZAZIONE DI UN PERCORSO

# CICLOPEDONALE

## NEL PARCO FLUVIALE

## DEL TORRENTE SAVENA

Ing. Pierpaolo Frec



1000

Dott. Ing. Ettore Volta Beccadelli Grimaldi  
Via Carlo Goldoni 16  
40033 Casalecchio di Reno, Bologna  
+39 051 18899096  
evbg@fastwebnet.it - ettore.volta@unibo.it

Ing. Michela Campesato  
Via del Piano 2758  
40059 Medicina, Bologna  
+39 333 8963201  
michela.campesato@gmail.com

Ing. Francesca Ricchiuto  
Via San Donato 85  
40127 Bologna  
tel +39 051 331037  
studio@saperetecnico.it

**Ing. Matteo Emmi**  
Via Cracovia 17/C  
40139 Bologna  
+39 347 2583580  
ing.emmi@fastwebnet.it

Comune di Pianoro

Piazza dei Martiri 1  
40065 Pianoro (BO)

Gabriele Ming

RESPONSABILE UNICO  
DEL PROCEDIMENTO:  
Arch. Loredana Maniscalco

**COLLABORATORE:**  
Geom. Fabio Guidetti

DATA:

MARZO 2018

SCALA

1:1000

PD\_PE 12

Piano particellare di  
esproprio:  
perimetro di intervento su  
estratto di mappa  
catastale  
zona 12 - Stazione

AGGIORNAMENTI







Data		
------	--	--

Sostituisce dis.

**Costituito da:**

fini catastali ritenuti non significativi  
ai mappali attraversati.  
cutiva e a seguito di accordi tra

**LEGENDA:**

-  perimetro intervento
-  superficie in esproprio
-  superficie di proprietà del Comune
-  superficie di proprietà della Provincia
-  superficie di proprietà del Demanio
-  superficie di proprietà di Rete Ferroviaria Italiana S.p.a.



PROVINCIA DI BOLOGNA  
COMUNE DI PIANORO  
FOGLIO N:56